

KG Langseitenrotte
PG Annaberg


PG Annaberg

KG Langseitenrotte

KG Josefsrotte




PG Mitterbach am Erlaufsee

KG Mitterbachseerotte







AMT DER NÖ LANDESREGIERUNG


EUROPASCHUTZGEBIET VOGELSCHUTZGEBIET ÖTSCHER-DÜRRENSTEIN DETAILPLAN 23


Europaschutzgebiet Ötscher-Dürrenstein

-  Vogelschutzgebiet
-  Gebietsaußengrenze laut Verordnung
-  Punkt laut Anlage 1 zu § 3

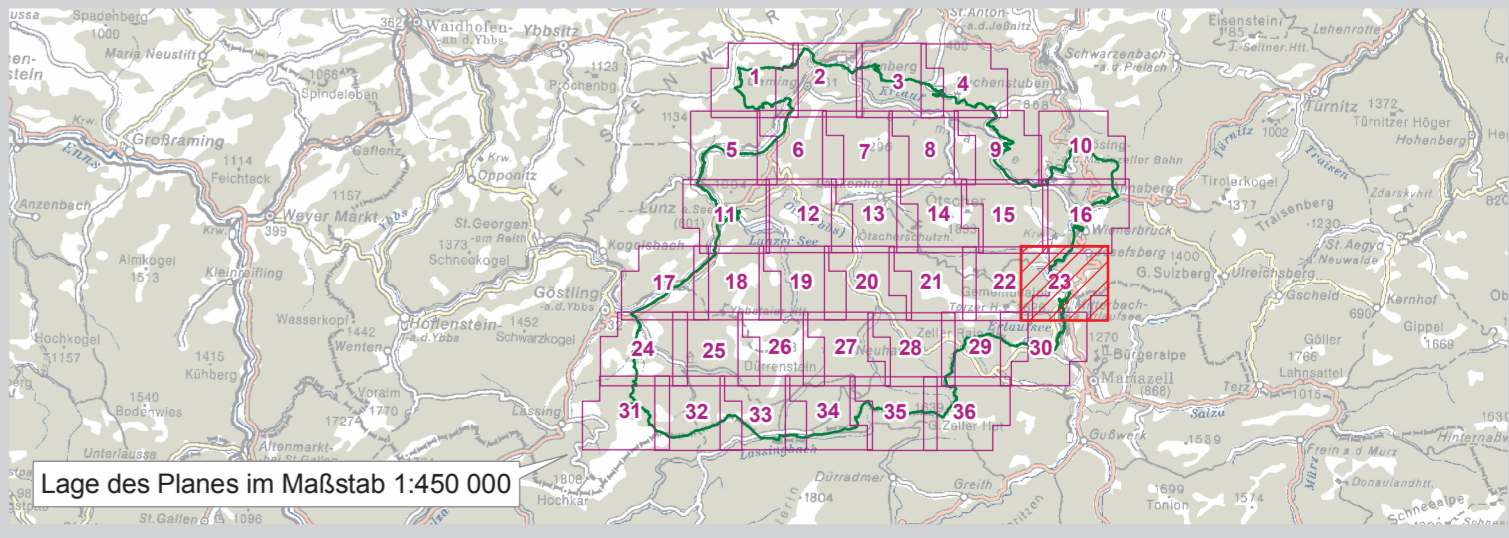
Verwaltungsgrenzen

-  Landesgrenze
-  Grenze politischer Bezirke
-  Grenze politischer Gemeinden
-  Katastralgemeindengrenze
-  Grundstück


Maßstab 1 : 5 000



Lage des Planes im Maßstab 1:450 000



Quellen:
DMM, BEV, Gr.L. 1090 Wien
Naturschutzrechtl. Festl.: Amt der NÖ. Leg., Amt. Naturschutz
Bspiegelstein © Umweltbundesamt/Ministerium für Klimaschutz und Umwelt 2008/03/03/04/05/06/07/08/09/10/11/12/13/14/15/16/17/18/19/20/21/22/23/24/25/26/27/28/29/30/31/32/33/34/35/36/37/38/39/40/41/42/43/44/45/46/47/48/49/50/51/52/53/54/55/56/57/58/59/60/61/62/63/64/65/66/67/68/69/70/71/72/73/74/75/76/77/78/79/80/81/82/83/84/85/86/87/88/89/90/91/92/93/94/95/96/97/98/99/100

Datum: 18. April 2006
Inhalt: Digital-Ing. Brigitta Mirwald, Mag. Karl Hiesberger, Abt. Naturschutz
GIS-Kartographie: Abt. Vermessung und Geoinformation
Information im WWW: <http://www.noe.gv.at/natur2000> Vervielfältigung nur mit Genehmigung des Urhebers © NÖGIS, 2006